



Министерство экономики и промышленности Республики Марий Эл

ЛИЦЕНЗИЯ
на пользование недрами

ЙШК 50002 ТЭ

Выдана: Акционерное общество «Памашьяльский каменный карьер»
АО СПК «Марагропромдорстрой», ИНН 1212000251

Вид пользования недрами: **разведка и добыча полезных ископаемых**

Наименование участка недр: **Памашьяльское**

Расположение участка недр: **Сернурский район Республики Марий Эл,
Куженерский район Республики Марий Эл**

Срок окончания пользования участком недр: **01.01.2030**

30.03.2005

Дата государственной
регистрации

Первый заместитель министра
экономики и промышленности
Республики Марий Эл

(подпись)

Папин.Вячеслав Петрович

Подлинность актуализированной лицензии удостоверяю
начальник отдела недропользования и геологии, Министерства природных ресурсов,
экологии и охраны окружающей среды Республики Марий Эл

Карманов Владимир Владимирович



УСЛОВИЯ ПОЛЬЗОВАНИЯ НЕДРАМИ

1. Общие сведения

1.1. Сведения о пользователе недр:

1.1.1. Наименование: Акционерное общество «Памашьяльский каменный карьер» ЛО СПК «Марагропромдорстрой»;

1.1.2. ОГРН/ОГРНИП: 1021201450830;

1.1.3. ИНН: 1212000251.

1.2. Орган, предоставивший право пользования недрами: Министерство экономики и промышленности Республики Марий Эл.

1.3. Вид пользования недрами: разведка и добыча полезных ископаемых.

Категория участка недр: участок недр местного значения.

1.4. Основание предоставления права пользования участком недр: переоформление лицензии на пользование недрами.

Целевое назначение: для разведки и добычи полезных ископаемых, в том числе использования отходов добычи полезных ископаемых и связанных с ней перерабатывающих производств.

1.5. Иные сведения: Виды полезных ископаемых на участке недр: известняк на-щебень.

2. Наименование участка недр, предоставленного в пользование и описание его границ

2.1. Наименование участка недр, предоставленного в пользование: Памашьяльское.

2.2. Участок имеет статус: горный отвод.

2.3. Схема расположения участка недр и описание его пространственных границ содержатся в приложении №3 к настоящей лицензии на пользование недрами.

3. Срок действия лицензии на пользование недрами: 01.01.2030

4. Обязательства по пользованию недрами

4.1. Сроки подготовки и утверждения проектной документации на осуществление пользования недрами, а также сроки представления материалов на государственную экспертизу запасов полезных ископаемых и подземных вод, геологической информации о предоставляемых в пользование участках недр:

4.1.1. Срок утверждения проектной документации на осуществление геологического изучения недр, включающего поиски и оценку месторождения полезных ископаемых, получившей положительное

заключение экспертизы, предусмотренной статьей 36.1 Закона Российской Федерации «О недрах»: **обязательство не установлено;**

4.1.2. Завершение геологического изучения участка недр, и представление материалов по результатам геологического изучения недр на государственную экспертизу запасов полезных ископаемых и подземных вод, геологической информации о предоставляемых в пользование участках недр, предусмотренную статьей 29 Закона Российской Федерации «О недрах»: **обязательство не установлено;**

4.1.3. Срок утверждения проектной документации на осуществление разведки месторождения полезных ископаемых, получившей положительное заключение экспертизы, предусмотренной статьей 36.1 Закона Российской Федерации «О недрах»:

4.1.3.1. Для месторождений полезных ископаемых, учтенных государственным балансом запасов полезных ископаемых:

Памашьяльское - обязательство не установлено;

4.1.4. Завершение разведки месторождений полезных ископаемых, и представление материалов на государственную экспертизу запасов полезных ископаемых и подземных вод, геологической информации о предоставляемых в пользование участках недр, предусмотренную статьей 29 Закона Российской Федерации «О недрах»:

4.1.4.1. Для месторождений полезных ископаемых, учтенных государственным балансом запасов полезных ископаемых:

Памашьяльское - обязательство не установлено;

4.1.5. Срок утверждения технического проекта разработки месторождения полезных ископаемых, согласованного в соответствии со статьей 23.2 Закона Российской Федерации «О недрах»:

4.1.5.1. Для месторождений полезных ископаемых, учтенных государственным балансом запасов полезных ископаемых:

Памашьяльское - не позднее 29.06.2024;

4.2. Сроки начала осуществления геологического изучения недр, разведки месторождений полезных ископаемых, ввода месторождения полезных ископаемых в разработку (эксплуатацию):

4.2.1. Срок начала осуществления геологического изучения недр, включающего поиски и оценку месторождения полезных ископаемых: **обязательство не установлено;**

4.2.2. Срок начала осуществления разведки месторождения полезных ископаемых:

4.2.2.1. Для месторождений полезных ископаемых, учтенных государственным балансом запасов полезных ископаемых:

Памашьяльское - обязательство не установлено;

4.2.3. Срок ввода месторождения полезных ископаемых в разработку (эксплуатацию):

4.2.3.1. Для месторождений полезных ископаемых, учтенных государственным балансом запасов полезных ископаемых:

Памашьяльское - обязательство не установлено.

5. Требования по рациональному использованию и охране недр, по безопасному ведению работ, связанных с использованием недр

5.1. Пользователь недр обязан выполнять требования, предусмотренные статьей 23, частью пятой статьи 24 Закона Российской Федерации «О недрах».

5.2. Пользование недрами осуществляется в соответствии с проектной документацией на осуществление геологического изучения недр, проектной документацией на осуществление разведки месторождений полезных ископаемых, техническим проектом разработки месторождения полезных ископаемых, техническим проектом строительства и эксплуатации подземных сооружений, техническим проектом ликвидации и консервации горных выработок, буровых скважин и иных сооружений, связанных с использованием недрами.

5.3. Пользователь недр обязан подготовить проект уточненного горного отвода и подать в уполномоченный орган заявку на его оформление в порядке, установленном законодательством Российской Федерации и Республики Марий Эл, не позднее 29.06.2024.

5.4. Разрешенный объем добычи полезных ископаемых на участке недр - 150 тыс.м³ в год.

6. Условия, связанные с платежами при использовании недр

6.1. Обязательство об уплате разового платежа за пользование недрами не установлено.

6.2. Обязательство по уплате регулярных платежей за пользование недрами не установлено.

6.3. Пользователь недр уплачивает другие налоги и сборы, установленные в соответствии с законодательством Российской Федерации о налогах и сборах.

7. Сроки подготовки технического проекта ликвидации и консервации горных выработок, буровых скважин и иных сооружений, связанных с использованием недр, и проекта рекультивации земель

7.1. Срок подготовки технического проекта ликвидации и консервации горных выработок, буровых скважин и иных сооружений, связанных с использованием недрами: не позднее 6 месяцев до установленного срока окончания пользования участком недр.

7.2. Срок подготовки проекта рекультивации земель: обязательство не установлено.

8. Сведения о собственнике добытых полезных ископаемых

Добытые полезные ископаемые являются собственностью пользователя недр. Пользователь недр имеет право использовать отходы добычи полезных ископаемых и связанных с ней перерабатывающих производств.

9. Сроки предоставления геологической информации о недрах в фонды геологической информации

9.1. Пользователь недр обязан представлять геологическую информацию о недрах в федеральный фонд геологической информации и его территориальный фонд, фонд геологической информации Республики Марий Эл в соответствии с требованиями к содержанию геологической информации о недрах и формой ее представления, порядком и сроками представления геологической информации о недрах в федеральный фонд геологической информации и его территориальные фонды в соответствии со статьями 22, 23, 27 и 27.2 Закона Российской Федерации «О недрах» и принятыми в соответствии с ним нормативными правовыми актами.

9.2. Пользователь недр обязан представлять в федеральный фонд геологической информации и его территориальный фонд, фонд геологической информации Республики Марий Эл ежегодную государственную отчетность по форме 5-гг «Сведения о состоянии и изменении запасов твердых полезных ископаемых» не позднее 5 февраля года, следующего за отчетным.

10. Условия, при наступлении которых может быть приостановлено осуществление права пользования недрами или ограничено право пользования недрами

10.1. Осуществление права пользования недрами может быть приостановлено в случаях, установленных статьей 20.1 Закона Российской Федерации «О недрах».

10.2. Право пользования недрами может быть ограничено в случаях, установленных статьей 20.2 Закона Российской Федерации «О недрах».

11. Условие, при наступлении которого право пользования недрами прекращается на основании части первой статьи 20 Закона Российской Федерации «О недрах»

Право пользования недрами прекращается по истечении установленного лицензией на пользование недрами срока пользования участком недр.

12. Условия, при наступлении которых право пользования недрами может быть досрочно прекращено

12.1. Право пользования недрами может быть досрочно прекращено в соответствии с пунктом 2 части второй статьи 20 Закона Российской Федерации «О недрах» за однократное несоблюдение пользователем недр следующих условий лицензии на пользование недрами:

12.1.1. Сроков выполнения обязательств, указанных в пунктах 4.1 - 4.2 настоящих Условий пользования недрами;

12.1.2. Обязательств, предусмотренных пунктами 6.1 - 6.3 настоящих Условий пользования недрами;

12.1.3. Обязательства, предусмотренного разделом 7 настоящих Условий пользования недрами;

12.1.4. Обязательств, предусмотренных разделом 9 настоящих Условий пользования недрами.

12.2. Право пользования недрами может быть досрочно прекращено в соответствии с пунктом 3 части второй статьи 20 Закона Российской Федерации «О недрах» за систематическое (два и более раза в течение четырех лет) нарушение настоящих Условий пользования недрами, за исключением условий, указанных в пункте 12.1 настоящих Условий пользования недрами.


12.3. Право пользования недрами может быть досрочно прекращено в иных случаях в соответствии с частью второй статьи 20 Закона Российской Федерации «О недрах».

13. Иные условия

Отсутствуют.

Министр природных ресурсов,
экологии и охраны окружающей
среды Республики Марий Эл

Киселев Алексей Николаевич



Генеральный директор
АО «Памангъяльский каменный
карьер» АО СПК
«Марагропромдорстрой»



Обухов Олег Николаевич

СВЕДЕНИЯ ОБ УЧАСТКЕ НЕДР

Расположение участка недр: Сернурский район Республики Марий Эл, Куженерский район Республики Марий Эл

Характеристика участка недр:

Памашьяльское месторождение расположено на границе Сернурского и Куженерского районов Республики Марий Эл, в 9 км юго-западнее пгт. Сернур, в 0,5 км восточнее п. Горняк.

Памашьяльское месторождение выявлено и детально разведано в 1956 году и разрабатывается с 1958 года., в 2022 году проведена доразведка.

Запасы карбонатных пород Памашьяльского месторождения утверждены по состоянию на 02.01.2023 по категориям В+С₁ – 23572 тыс.м³, в том числе по категориям: В – 8306 тыс.м³, С₁ – 15266 тыс.м³ (протокол заседания экспертной комиссии по запасам полезных ископаемых от 26.05.2023 № 3).

Полезная толща месторождения представлена двумя продуктивными горизонтами, разделенными межпластовой вскрышей.

Нижний горизонт представлен известняками светло-серыми, желтовато-серыми, серыми в различной степени доломитизированными, в подошве иногда песчанистыми мощностью 1,6 – 9,0 м (средняя 4,8 м).

Верхний продуктивный горизонт представлен известняками желтовато-серыми, серыми неравномерно зернистыми слабо пористыми, в различной степени глинистыми, доломитизированными мощностью 4,0 – 14,5 м (средняя 11,5 м).

Межпластовая вскрыша представлена песчаниками, глинами и песками мощностью 1,5 – 8,4 м (средняя 4,1 м). Основанная вскрыша представлена песчаными и глинистыми породами средней мощностью 9,8 м.

Карбонатные породы Памашьяльского месторождения отвечают требованиям ГОСТ 8267-93 «Щебень и гравий из плотных горных пород для строительных работ» и соответствуют марке по дробимости «400», по истираемости ИЗ, по морозостойкости Мрз-25.

Также карбонатные породы Памашьяльского месторождения отвечают требованиям ТУ 10-11-428-87 «Удобрения известковые (местные)» и могут использоваться для производства известняковой муки, также выборочно

пригодны для получения воздушно-магнезиальной и воздушно-доломитовой муки 2-го и 3-го сортов по ГОСТ 9179-2018 «Известь строительная».

По условиям залегания, сложности геологического строения и степени изменчивости качественных показателей карбонатных пород Памашьяльское месторождение относится к 2-ой группе в соответствии с Классификацией запасов и прогнозных ресурсов твердых полезных ископаемых.

Горнотехнические и гидрогеологические условия благоприятны для отработки открытым способом.

По состоянию на 02.01.2023 в соответствии с государственным балансом запасов полезных ископаемых на участке недр учтены следующие запасы:

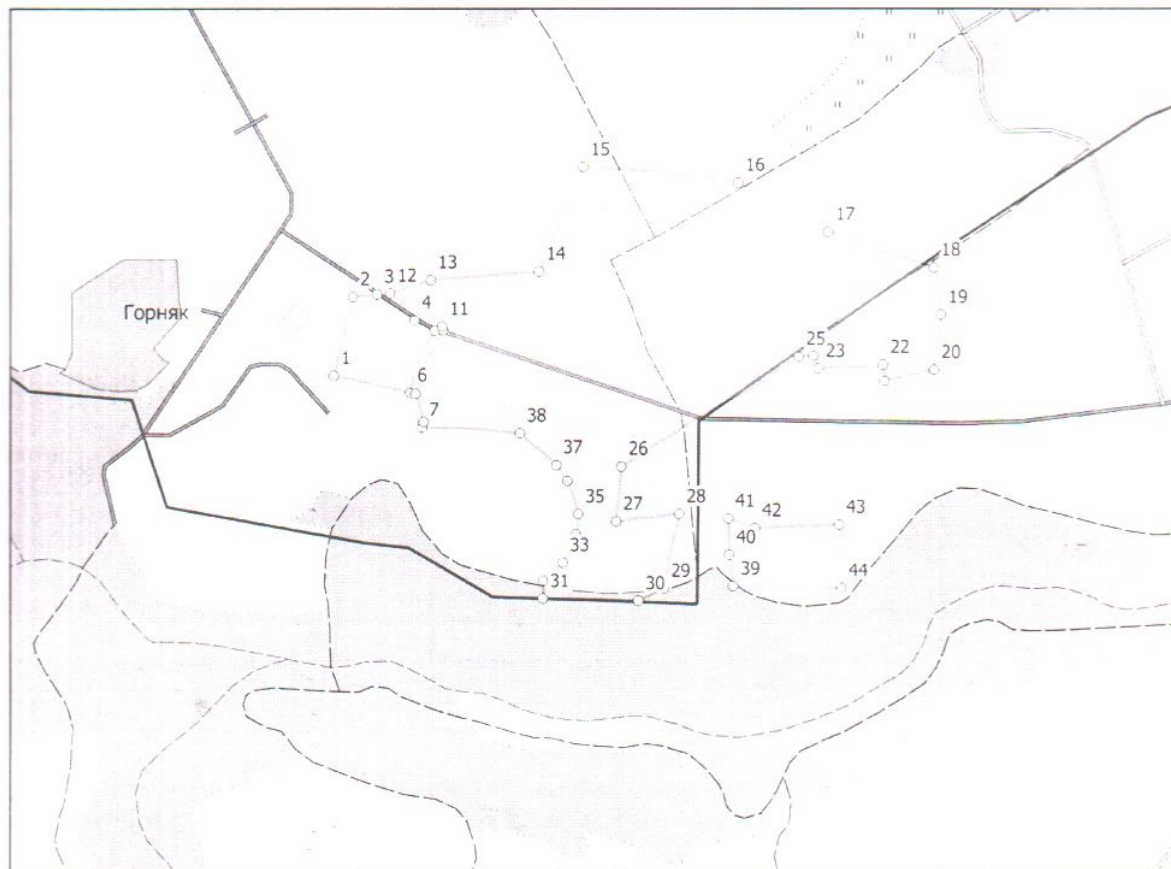
Объект учета	Полезное ископаемое	Ед.изм	Категории запасов		
			A+B+C ₁	C ₂	Забалансовые
Памашьяльское	известняк на щебень	тыс.м ³	23572	0	0

Начальник отдела недропользования и геологии Министерства природных ресурсов, экологии и охраны окружающей среды Республики Марий Эл

Карманов Владимир Владимирович _____



**СХЕМА РАСПОЛОЖЕНИЯ УЧАСТКА НЕДР И ОПИСАНИЕ ЕГО
ПРОСТРАНСТВЕННЫХ ГРАНИЦ**



Пространственные границы в географических координатах в геодезической системе координат 2011 года (ГСК-2011) и статус участка недр:

Участок 1: В-II-1

Номер точки	Северная широта			Восточная долгота		
	град.	мин.	сек.	град.	мин.	сек.
1	56	51	36,867	49	3	55,803
2	56	51	45,702	49	4	0,116
3	56	51	45,931	49	4	5,077
4	56	51	42,902	49	4	12,619
5	56	51	41,695	49	4	16,772
6	56	51	34,727	49	4	11,410

Верхняя граница - нижняя граница почвенного слоя, а при его отсутствии - граница земной поверхности и дна водоемов и водотоков.

Нижняя граница - нижняя граница подсчета запасов на дату предоставления права пользования недрами.

Участок 2: В-II,IV,VI, С1-V

Номер точки	Северная широта			Восточная долгота		
	град.	мин.	сек.	град.	мин.	сек.
7	56	51	30,809	49	4	13,707
8	56	51	31,433	49	4	14,023
9	56	51	34,605	49	4	12,492
10	56	51	41,739	49	4	18,491
11	56	51	42,140	49	4	18,333
12	56	51	46,015	49	4	7,744
13	56	51	47,419	49	4	16,132
14	56	51	48,093	49	4	38,501
15	56	51	59,748	49	4	48,152
16	56	51	57,569	49	5	19,932
17	56	51	51,821	49	5	38,130
18	56	51	47,513	49	5	59,602
19	56	51	42,193	49	6	0,836
20	56	51	35,992	49	5	59,175
21	56	51	34,877	49	5	48,960
22	56	51	36,711	49	5	48,712
23	56	51	36,446	49	5	35,469
24	56	51	37,907	49	5	34,539
25	56	51	37,849	49	5	31,516
26	56	51	25,926	49	4	54,587
27	56	51	19,783	49	4	53,261
28	56	51	20,461	49	5	6,263
29	56	51	12,072	49	5	2,746
30	56	51	10,732	49	4	57,453
31	56	51	11,227	49	4	37,805
32	56	51	13,281	49	4	37,934
33	56	51	15,256	49	4	42,093
34	56	51	18,444	49	4	44,881
35	56	51	20,707	49	4	45,479
36	56	51	24,458	49	4	43,399
37	56	51	26,254	49	4	41,145
38	56	51	29,898	49	4	33,790

Верхняя граница - нижняя граница почвенного слоя, а при его **отсутствии** - граница земной поверхности и дна водоемов и водотоков.

Нижняя граница - нижняя граница подсчета запасов на дату **предоставления** права пользования недрами.

Участок 3: С1-VI

Номер точки	Северная широта			Восточная долгота		
	град.	мин.	сек.	град.	мин.	сек.
39	56	51	12,151	49	5	17,064
40	56	51	15,736	49	5	16,350
41	56	51	19,842	49	5	16,343
42	56	51	18,694	49	5	21,757
43	56	51	18,862	49	5	38,987
44	56	51	11,651	49	5	39,190

Верхняя граница - нижняя граница почвенного слоя, а при его отсутствии - граница земной поверхности и дна водоемов и водотоков.

Нижняя граница - нижняя граница подсчета запасов на дату предоставления права пользования недрами.

Границы участка недр ограничены контуром подсчета запасов, где угловые точки - характерные точки контура подсчета запасов.

Статус участка недр: горный отвод.

Площадь участка недр составляет 149,70 га.

В-II-1 – 7,8 га;

В-II,IV,VI, С1-V – 133,3 га;

С1-VI – 8,6 га.

Начальник отдела недропользования и геологии Министерства природных ресурсов, экологии и охраны окружающей среды Республики Марий Эл

Карманов Владимир Владимирович



СВЕДЕНИЯ О ПРЕДЫДУЩИХ ПОЛЬЗОВАТЕЛЯХ НЕДР

№	Пользователь недр	Государственный регистрационный номер лицензии	Дата государственной регистрации лицензии	Основание предоставления права	Дата переоформления лицензии
1	АО «Памапгьяльский каменный карьер» АО СПК «Марагропромдортрой»	ЙШК00030ТЭ	22.02.1993	пункт 19 Положения о порядке лицензирования пользования недрами	01.01.1994
2	АО «Памапгьяльский каменный карьер» АО СПК «Марагропромдортрой»	ЙШК00416ТЭ	08.02.1995	пункт 19 Положения о порядке лицензирования пользования недрами	01.01.2000
3	АО «Памапгьяльский каменный карьер» АО СПК «Марагропромдортрой»	ЙШК01215ТП	01.07.1999	ст.10.1, п.3 Закона Российской Федерации «О недрах»	01.01.2000
4	АО «Памапгьяльский каменный карьер» АО СПК «Марагропромдортрой»	ЙШК01328ТЭ	16.06.2000	пункт 19 Положения о порядке лицензирования пользования недрами	01.01.2005
5	АО «Памапгьяльский каменный карьер» АО СПК «Марагропромдортрой»	ЙШК01412ТЭ	18.04.2001	пункт 19 Положения о порядке лицензирования пользования недрами	01.01.2005

Начальник отдела недропользования и геологии Министерства природных ресурсов, экологии и охраны окружающей среды Республики Марий Эл

Карманов Владимир Владимирович



Приложение № 5 к лицензии на пользование недрами
ЙШК 50002 ТЭ

**Изменения, вносимые в лицензию на пользование недрами
ЙШК 50002 ТЭ**

На основании решения Министерства природных ресурсов, экологии и охраны окружающей среды Республики Марий Эл, оформленного Решением от 29.06.2023 № 67, внести следующие изменения в лицензию на пользование недрами ЙШК 50002 ТЭ:

Привести содержание лицензии на пользование недрами в соответствие с требованиями Закона Российской Федерации от 21.02.1992 № 2395-1 «О недрах».

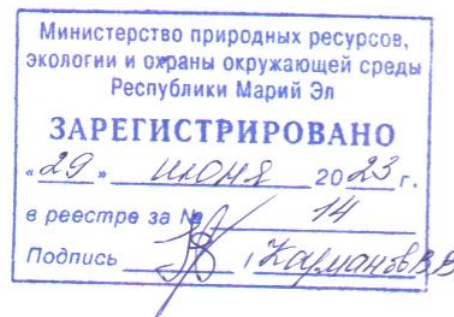
Признать утратившими силу с даты государственной регистрации настоящего Приложения ранее оформленные бланк, а также приложения, дополнения и изменения к лицензии ЙШК 50002 ТЭ.

29.06.2023

Дата государственной
регистрации

Министр природных ресурсов,
экологии и охраны окружающей
среды Республики Марий Эл


Киселев Алексей Николаевич





**МАРИЙ ЭЛ РЕСПУБЛИКЫН
ПӰРТӰС ПОЯНЛЫК,
ЭКОЛОГИЙ ДА ЙЫРВЕЛЫМ
АРАЛЫМЕ ШОТЫШТО
МИНИСТЕРСТВЕЖЕ**

**МИНИСТЕРСТВО
ПРИРОДНЫХ РЕСУРСОВ,
ЭКОЛОГИИ И ОХРАНЫ
ОКРУЖАЮЩЕЙ СРЕДЫ
РЕСПУБЛИКИ МАРИЙ ЭЛ**

РЕШЕНИЕ

29 июня 2023 г. № 67

**О внесении изменений в лицензию на пользование недрами
ЙШК 50002 ТЭ, выданную АО «Памашьяльский каменный карьер»
АО СПК «МАПДС» для добычи карбонатных пород Памашьяльского
месторождения в Сернурском и Куженерском районах
Республики Марий Эл**

Министерство природных ресурсов, экологии и охраны окружающей среды Республики Марий Эл в соответствии с протоколом комиссии от 21 июня 2023 г. № 51 о внесении изменений в лицензию на пользование недрами ЙШК 50002 ТЭ, выданную для добычи карбонатных пород Памашьяльского месторождения в Сернурском и Куженерском районах Республики Марий Эл, принимает **РЕШЕНИЕ:**

На основании пунктов 1 и 6 части пятой статьи 12.1 Закона Российской Федерации от 21 февраля 1992 г. № 2395-1 «О недрах», Положения о регулировании отношений пользования участками недр местного значения на территории Республики Марий Эл, утвержденного постановлением Правительства Республики Марий Эл от 31 марта 2022 г. № 157, внести изменения в лицензию на пользование недрами ЙШК 50002 ТЭ, выданную АО «Памашьяльский каменный карьер» АО СПК «МАПДС» для добычи карбонатных пород Памашьяльского месторождения в Сернурском и Куженерском районах Республики Марий Эл, в части приведения содержания лицензии в соответствии с протоколом заседания экспертной комиссии по запасам полезных ископаемых от 26 мая 2023 г. № 3, в части приведения содержания лицензии в соответствии с требованиями приказа Минприроды России и Роснедр от 25 октября 2021 г. № 782/13 «Об установлении формы лицензии на пользование недрами и порядка оформления, государственной регистрации и выдачи лицензий на пользование недрами».

Министр



А.Н.Киселев

Принято, скреплено печатью

В.В. Карманов
(подпись)
В.В. Карманов
Исполнительный директор
Администрации муниципального образования
"Городской округ Щербинки"
Щербинки, Московская область





МАРИЙ ЭЛ РЕСПУБЛИКЫН
ПӰРТӰС ПОЯНЛЫК,
ЭКОЛОГИЙ ДА ЙЫРВЕЛЫМ
АРАЛЫМЕ ШОТЫШТО
МИНИСТЕРСТВЕЖЕ

МИНИСТЕРСТВО
ПРИРОДНЫХ РЕСУРСОВ,
ЭКОЛОГИИ И ОХРАНЫ
ОКРУЖАЮЩЕЙ СРЕДЫ
РЕСПУБЛИКИ МАРИЙ ЭЛ

РЕШЕНИЕ

2 ноября 2023 г. № 91

**О внесении изменений в лицензию на пользование недрами
ЙШК 50002 ТЭ, выданную АО «Памашьяльский каменный карьер»
АО СПК «МАПДС» для разведки и добычи карбонатных пород
Памашьяльского месторождения**

Министерство природных ресурсов, экологии и охраны окружающей среды Республики Марий Эл в соответствии с протоколом комиссии от 30 октября 2023 г. № 74 о рассмотрении информации Приволжского управления Ростехнадзора о регистрации горноотводной документации в отношении Памашьяльского месторождения принимает **РЕШЕНИЕ:**

На основании пункта 8 части пятой статьи 12.1 Закона Российской Федерации от 21 февраля 1992 г. № 2395-1 «О недрах», Положения о регулировании отношений пользования участками недр местного значения на территории Республики Марий Эл, утвержденного постановлением Правительства Республики Марий Эл от 31 марта 2022 г. № 157, внести изменения в лицензию на пользование недрами ЙШК 50002 ТЭ, выданную АО «Памашьяльский каменный карьер» АО СПК «МАПДС» для разведки и добычи карбонатных пород Памашьяльского месторождения в Сернурском и Куженерском районах Республики Марий Эл, в части включения документов, удостоверяющих уточненные границы горного отвода (горноотводного акта и графических приложений), в лицензию в качестве ее неотъемлемой составной части.

Министр



А.Н.Киселев



**МАРИЙ ЭЛ РЕСПУБЛИКЫН
ПҮРТҮС ПОЯНЛЫК,
ЭКОЛОГИЙ ДА ЙЫРВЕЛЫМ
АРАЛЫМЕ ШОТЫШТО
МИНИСТЕРСТВЕЖЕ**

**МИНИСТЕРСТВО
ПРИРОДНЫХ РЕСУРСОВ,
ЭКОЛОГИИ И ОХРАНЫ
ОКРУЖАЮЩЕЙ СРЕДЫ
РЕСПУБЛИКИ МАРИЙ ЭЛ**

Р Е Ш Е Н И Е

21 ноября 2023 г. № 102

**О внесении изменений в лицензию на пользование недрами
ЙШК 50002 ТЭ, выданную АО «Памашьяльский каменный карьер»
АО СПК «МАПДС» для разведки и добычи карбонатных пород
Памашьяльского месторождения**

Министерство природных ресурсов, экологии и охраны окружающей среды Республики Марий Эл в соответствии с протоколом комиссии от 13 ноября 2023 г. № 85 о внесении изменений в лицензию на пользование недрами ЙШК 50002 ТЭ, выданную для разведки и добычи карбонатных пород Памашьяльского месторождения в Сернурском и Куженерском районах Республики Марий Эл, принимает **РЕШЕНИЕ:**

На основании пункта 1 части пятой статьи 12.1 Закона Российской Федерации от 21 февраля 1992 г. № 2395-1 «О недрах», Положения о регулировании отношений пользования участками недр местного значения на территории Республики Марий Эл, утвержденного постановлением Правительства Республики Марий Эл от 31 марта 2022 г. № 157, внести изменения в лицензию на пользование недрами ЙШК 50002 ТЭ, выданную АО «Памашьяльский каменный карьер» АО СПК «МАПДС» для разведки и добычи карбонатных пород Памашьяльского месторождения в Сернурском и Куженерском районах Республики Марий Эл, в части увеличения разрешенного объема годовой добычи карбонатных пород с 150,0 тыс.м³ до 300,0 тыс.м³.

Министр



А.Н.Киселев

Приложение № 6 к лицензии на пользование недрами
ЙШК 50002 ТЭ

**Изменения, вносимые в лицензию на пользование недрами
ЙШК 50002 ТЭ**

На основании решения Министерства природных ресурсов, экологии и охраны окружающей среды Республики Марий Эл, оформленного Решением от 02.11.2023 № 91, включить в качестве неотъемлемой составной части лицензии на пользование недрами ЙШК 50002 ТЭ следующие документы, которые удостоверяют уточненные границы горного отвода:

Горноотводный акт от 03.10.2023 № 12-4300-00437 и графические приложения на 9 л.

Министр природных ресурсов,
экологии и охраны окружающей
среды Республики Марий Эл



Киселев Алексей Николаевич

Генеральный директор
АО «Памашьяльский
каменный карьер»
АО СПК «МАПДС»



Гладитский Максим Павлович

Министерство природных ресурсов,
экологии и охраны окружающей среды
Республики Марий Эл

ЗАРЕГИСТРИРОВАНО

02. ноября 2023 г.

в реестре за № *21*

Подпись *И. Карманов В.В.*

**Изменения, вносимые в лицензию на пользование недрами
ЙШК 50002 ТЭ**

На основании решения Министерства природных ресурсов, экологии и охраны окружающей среды Республики Марий Эл, оформленного Решением от 21.11.2023 № 102, внести следующие изменения в лицензию на пользование недрами ЙШК 50002 ТЭ:

1. Пункт 5.4. Приложения № 1 к лицензии на пользование недрами ЙШК 50002 ТЭ изложить в следующей редакции: «5.4. Разрешенный объем добычи полезных ископаемых на участке недр - 300 тыс.м³ в год.»;

2. Пункт 4.1.5. Приложения № 1 к лицензии на пользование недрами ЙШК 50002 ТЭ изложить в следующей редакции:

«4.1.5. Срок утверждения технического проекта разработки месторождения полезных ископаемых, согласованного в соответствии со статьей 23.2 Закона Российской Федерации «О недрах»:

4.1.5.1. Для месторождений полезных ископаемых, учтенных государственным балансом запасов полезных ископаемых:

Памашьяльское - не позднее 01.12.2024.».

Министр природных ресурсов,
экологии и охраны окружающей
среды Республики Марий Эл

Киселев Алексей Николаевич



Генеральный директор
АО «Памашьяльский каменный
карьер «АО СПК «МАЦДС»

Ладонин Максим Павлович



Министерство природных ресурсов,
экологии и охраны окружающей среды
Республики Марий Эл

ЗАРЕГИСТРИРОВАНО

« 21 » ноября 20 23 г.

в реестре за № 25

Подпись *[Signature]* 1. Киселев А.Н.